

Guatemala, 31 de octubre del 2018.

Informe: 10-2018.

Licenciada:

Gladys Elizabeth Palala Gálvez
Viceministro del Patrimonio Cultural y Natural
Su Despacho.

Estimada licenciada:

De la manera más atenta me dirijo a usted con el propósito de presentarle mi informe de actividades mensuales conforme a lo estipulado en el **Contrato Administrativo por Servicios Profesionales Número 568-2018, aprobado mediante el Acuerdo Ministerial Número 8-2018**, correspondiente al mes de **octubre del año 2018** y para el cobro de mis honorarios estoy presentando la **factura número de serie "C" y correlativo 000031**.

Actividades Realizadas:

1. Asesoría en los trabajos de investigaciones arqueológicas en el sector central de la escalinata de la fachada Este de la acrópolis Central, del sitio arqueológico Naranjo Sa´aal.
2. Asesoría en los trabajos de investigaciones arqueológicas en el sector del lateral Norte de la escalinata de la fachada Este de la acrópolis Central de la escalinata de la fachada Este de la acrópolis Central, del sitio arqueológico Naranjo Sa´aal.
3. Asesoría en los trabajos de investigaciones arqueológicas en el sector de la base de la esquina Noreste del basamento de la acrópolis Central del sitio arqueológico Naranjo Sa´aal.
4. Asesoría en los trabajos de investigaciones arqueológicas en el sector de la base de la esquina Sureste del basamento de la acrópolis Central del sitio arqueológico Naranjo Sa´aal.


5. Asesoría en los trabajos de investigaciones arqueológicas en el sector de la fachada Sur del palacio Urraca, Sub estructura que encuentra en el túnel de saqueo de la fachada Sur del edificio B-15, del sitio arqueológico Naranjo Sa´aal.
6. Asesoría en los trabajos de investigaciones arqueológicas en el sector de la esquina Sureste de la fachada Este del edificio B-15, del sitio arqueológico Naranjo Sa´aal.
7. Asesoría en los trabajos de investigaciones arqueológicas en el sector de la escalinata del edificio A.3, del sitio arqueológico Naranjo Sa´aal.
8. Asesoría en los trabajos de tapado y destapado de túnel de saqueo de la fachada Sur del edificio B-15, del sitio arqueológico Naranjo Sa´aal.
9. Asesoría en los trabajos de tapado y destapado de túnel de investigación de la fachada Este de la escalinata de acceso a la acrópolis Oeste, del sitio arqueológico Naranjo Sa´aal.

Resultados Obtenidos:

1. Se continuaron las investigaciones arqueológicas en el sector central de la escalinata Este que sirve de acceso a la acrópolis Central. En esta unidad se ha documentado la escalinata Sub. 1, que se encuentra asentada sobre la roca madre o caliza. Dicha escalinata se encuentra en buen estado de conservación. La roca madre o caliza presenta un corte a manera de grada de norte a Sur. Al parecer esta sub estructura corresponde al periodo preclásico.



2. Se continuaron las investigaciones arqueológicas en el sector del lateral Norte de la escalinata Este que sirve de acceso a la acrópolis Central. En esta unidad se han documentado unos muros de sillares que corren de Norte a Sur, que son parte de la escalinata del último estadio constructivo. Hasta el momento solo se han retirado 15 metros cuadrados de materiales de humus y escombros. Dicha escalinata se encuentra en mal estado de conservación.



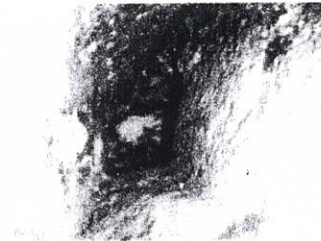
3. Se iniciaron las investigaciones arqueológicas en el sector de la base de la esquina Noreste del basamento de la acrópolis Central. Hasta el momento se han retirado 1.50 metros cuadrados de escombros y solo se ha encontrado escombros de piedras de caliza, y tierra gris fina y suelta sobre piso de plaza.



4. Se iniciaron las investigaciones arqueológicas en el sector de la base de la esquina Sureste del basamento de la acrópolis Central. Hasta el momento se han retirado 1.80 metros cuadrados de escombros y solo se ha encontrado escombros de piedras de caliza, y tierra gris fina y suelta sobre piso de plaza.



5. Se continuaron las excavaciones de investigaciones arqueológicas en la fachada Sur del edificio Urraca. En esta ocasión se documentó un muro ataludado que corre de Este a Oeste sobre un piso estucado en buen estado de conservación. Dicho muro cruza hacia el Norte, haciendo esquina a manera de cuerpo- Antes de llegar a la esquina se encontró un relleno de argamasa de tierra blanca con piedras de caliza que se encuentra en proceso de investigación. Esta unidad tuvo un avance de 6.40 metros cuadrados de muro ataludado



6. Se continuaron los trabajos de investigaciones arqueológicas en el sector de la esquina Sureste de la fachada Este del edificio B-15, del sitio arqueológico Naranjo Sa'aal. En esta unidad se ha documentado hasta el momento tres escalones que están relacionados con el recinto 6E. De dicho recinto solamente se ha documentado las jambas Norte y Sur, la pared interior Norte y otra jamba Norte que podría ser parte de otro recinto.



7. Se realizaron actividades de investigación en el sector central de la escalinata oeste del edificio A-3, En esta oportunidad se documentó el entierro NR. 20 que fue localizado por el personal de restauración cerca del sector central de la escalinata, y asociado al escalón número 2. Dicho entierro se encuentra en regular estado de conservación. Sin embargo, se han recuperado algunos huesos largos.



8. Se hizo un tapado de 5 metros lineales con piedras de distintos tamaños en la entrada al túnel de saqueo de la fachada Sur del edificio B-15, esto con la finalidad de evitar actividades ilícitas de saqueadores.




9. Se hizo un tapado de 4 metros lineales con piedras de distintos tamaños en la entrada al túnel de la escalinata que sirve de acceso a la acrópolis Central, esto con la finalidad de evitar actividades ilícitas de saqueadores.




Fredy Antonio Ramírez Baldizón

Vo. Bo.


Lic. Edin Hernández Rojas M.S.
Coordinador Administrativo
Departamento de Conservación y Rescate
de Sitios Arqueológicos Prehispanicos
IDAEH-DGPCYH